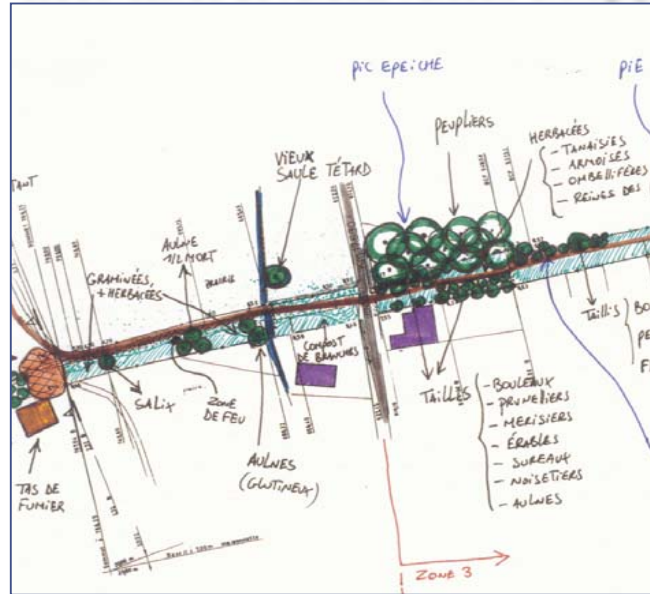


ESPACE VERT LINEAIRE

RECONVERSION DE FRICHE/ Parcours biologique à Orroir (Belgique)



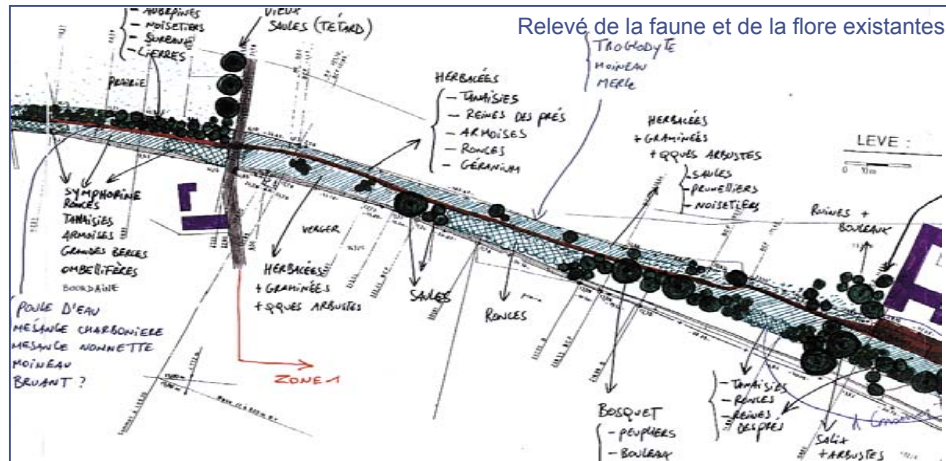
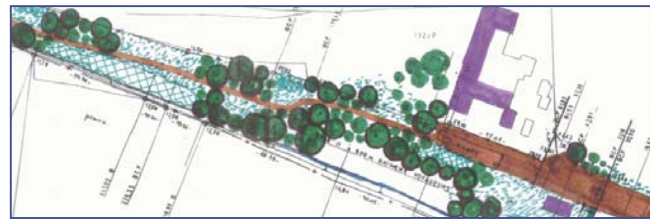
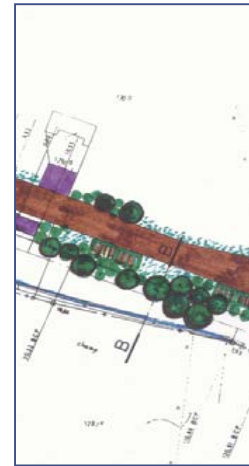
1999 Orroir

Maître d'ouvrage:
Commune d'Amougies

Nature de la prestation:

Suite à la rétrocession de l'ancienne assiette de chemin de fer, la commune a décidé d'aménager quelque 2,5km de parcours didactique (biologique) et de santé.

Ce projet s'inscrit dans le vaste programme RAVEL en Région Wallonne qui consiste à créer des voies lentes continues (sentiers pédestres, cyclistes et équestres) sur son territoire



Localisation du site:



ENVIRONNEMENT

ETUDE IMPACT ENVIRONNEMENTALE



OPUS ENVIRONNEMENT
8, rue du M^{ai} de Tassigny
59000 LILLE
tel:00.33.3.20.54.03.24 - info@opusenvironnement.com

PAYSAGE & ENVIRONNEMENT
157, boulevard des Alliés
7700 MOUSCRON
tel:00.32.56.84.15.21 - info@paysage.be



WWW.PAYSAGE.BE



Canevas d'étude:

1. Situation du site:

Au pied du Mont - de - l'Enclus, un ancien tronçon de voie ferrée désuet.

2. Etat des lieux:

Conclusion: le réaménagement doit contribuer à la protection de l'environnement tout en conservant et en favorisant la diversité. Cet élément s'ajoutera à la qualité du paysage.

3. Proposition d'aménagement:

Réhabilitation de l'ancien tronçon en parcours didactique vert et de santé, à l'usage des promeneurs, des cyclotouristes et des cavaliers.

4. Actions à prévoir sur le site:

- l'amélioration de la biodiversité biologique,
- la protection de la faune et de la flore en place,
- l'abattage des végétaux malades,
- la plantation d'espèces indigènes,
- l'installation de panneaux à vocation didactique, de bancs, de poubelles,...